

# Reporte Meteorológico para la Agricultura

No. Aviso: 60

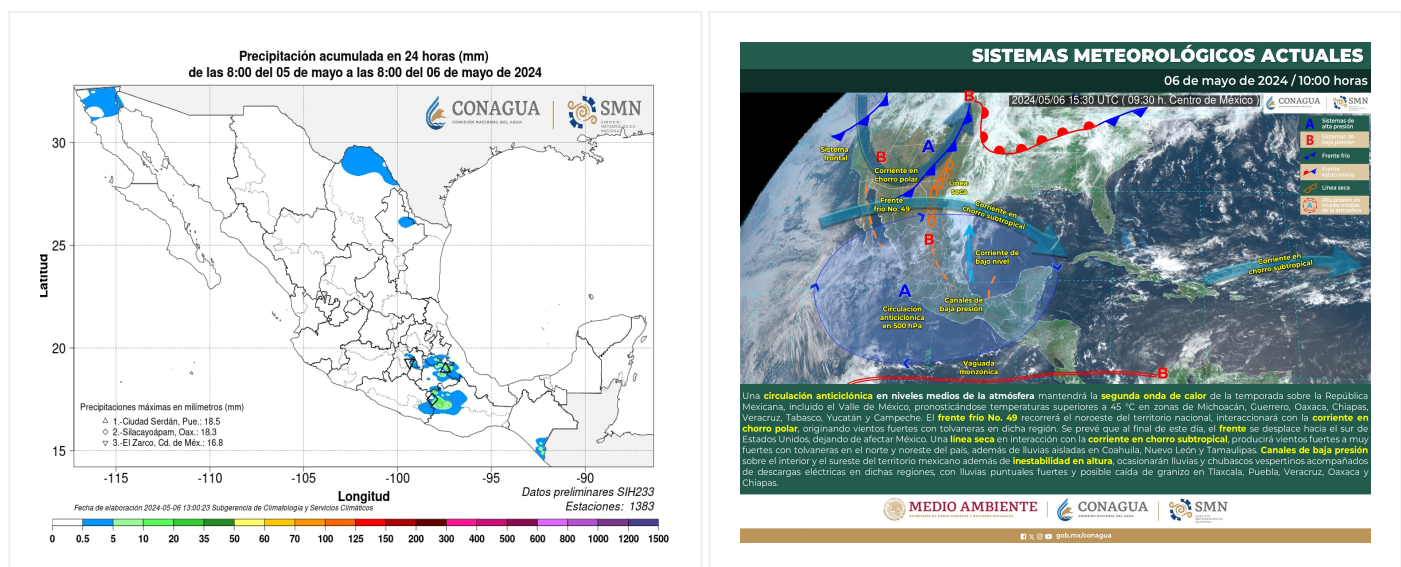
Ciudad de México a 06 de Mayo del 2024.

Emisión: 15:00h

Servicio Meteorológico Nacional, fuente oficial del Gobierno de México, emite el siguiente aviso:

## Mapa de precipitación registrada en las últimas 24 horas y sistemas meteorológicos

**Lluvias máximas en 24 horas en mm: 18.5 mm en Ciudad Serdán, Pue.;** 18.3 mm en Silacayoápan, Oax.; 16.8 mm en El Zarco, Méx. SACMEX\*.; 16.2 mm en San Juan Cieneguillas, Oax.; 12.8 mm en Huixtla, Chis.; 12.0 mm en San Miguel Canoa, Pue.; 11.0 mm en Observatorio de Puebla, Pue. SMN\*.; 11.0 mm en Capulac, Pue.; 10.0 mm en Apizaco, Tlax.; 10.0 mm en Heroica Ciudad de Tlaxiaco, Oax.; 9.0 mm en Huixtla, Chis. SGT\*. (Los datos son preliminares y cada institución es responsable de éstos). **Lluvias máximas registradas estatales. Datos de Cultivos.**



Para pronóstico de vientos en diferentes niveles de la atmósfera en: **Modelos de Pronóstico Numérico** se elige **WRF** en variable: Dirección y velocidad del viento; **imágenes de satélite para México.**

Lámina nacional acumulada mensual **registrada\*** al domingo, 05 de mayo de 2024= **1.0 mm**

Lámina nacional **climatológica** mensual al domingo, 05 de mayo de 2024 (1991-2020) = **3.4 mm (diferencia -2.4 mm)**

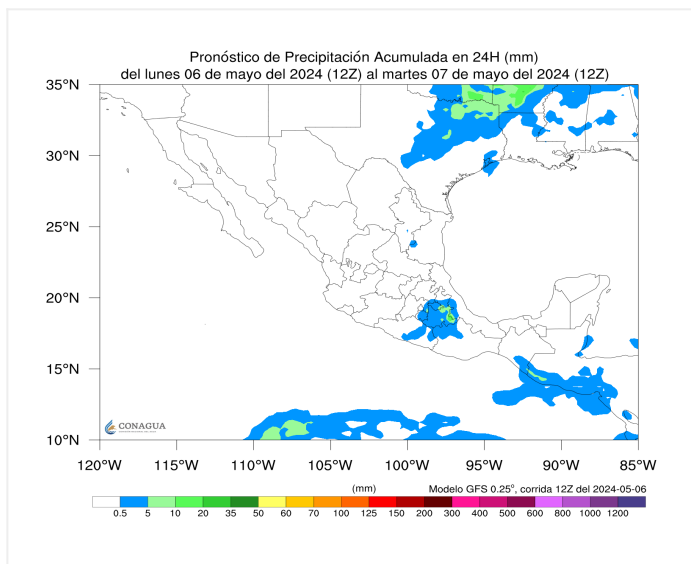
Lámina nacional acumulada **registrada\*** de precipitación del 1° de enero al domingo, 05 de mayo de 2024= **50.7 mm**

Lámina **climatológica** de lluvias acumuladas del 1° de enero al domingo, 05 de mayo de 2024 (1991-2020) = **79.8 mm (diferencia -29.1 mm)**

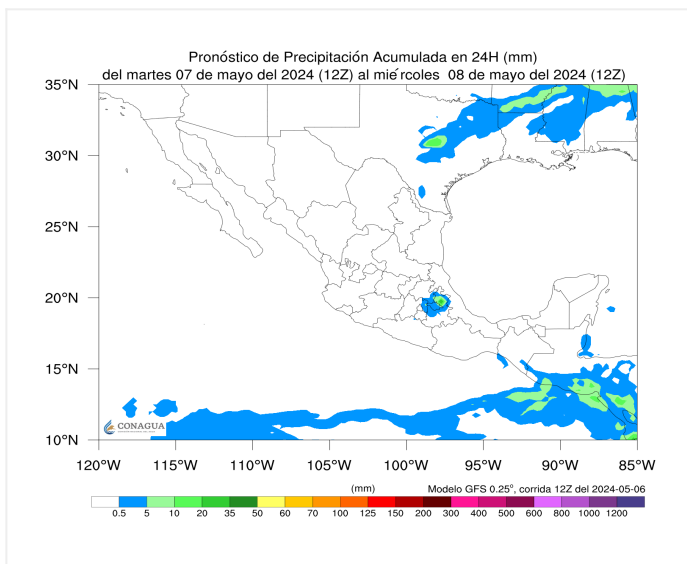
(\*datos por confirmar) (Año más lluvioso: 1958 con 997.8 mm; año menos lluvioso: 2023 con 589.9 mm). Lámina de lluvia promedio climatológico anual(1991-2020): 747.6 mm; **lámina climatológica para mayo: 40.0 mm; lámina climatológica acumulada de enero a mayo: 116.37.**

**Mapas de pronóstico y/o previsión de precipitación para cada 24 horas por cinco días y acumulada a cinco días, por estados; precipitación acumulada y registrada a tres días y a cinco días.**

**Para el lunes, 06 de mayo de 2024 (GFS).**

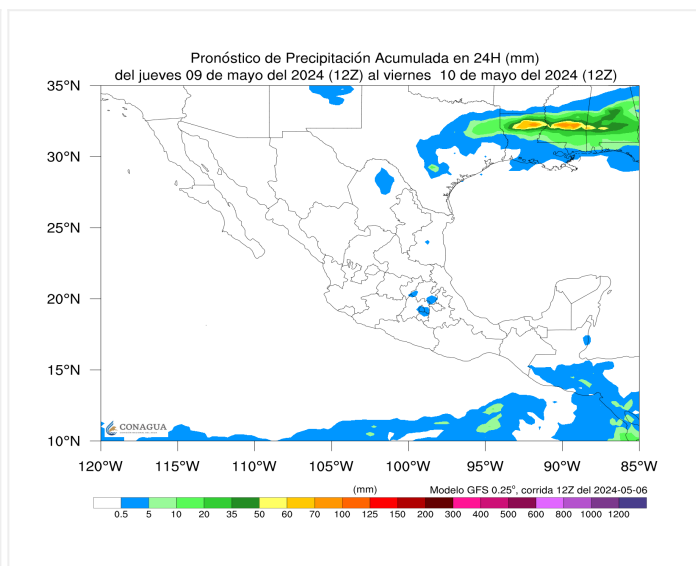
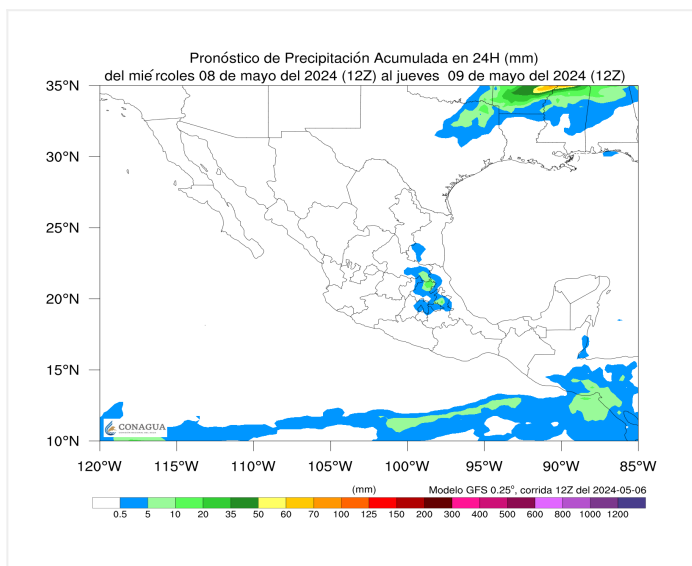


**Para el martes, 07 de mayo de 2024 (GFS).**



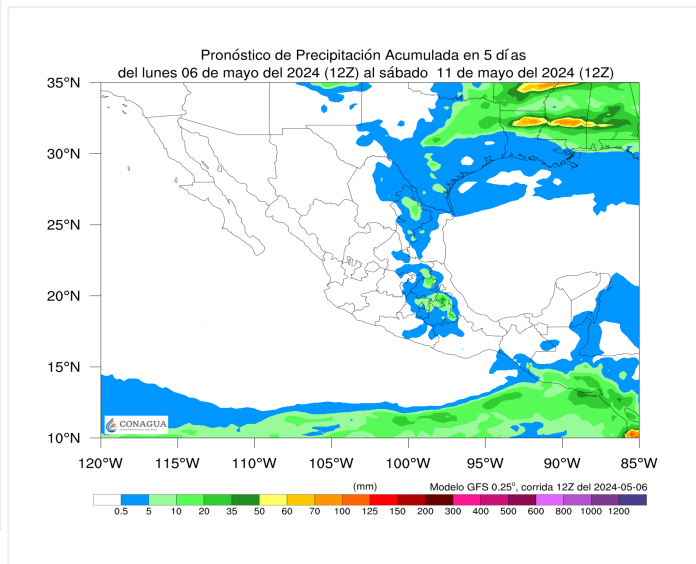
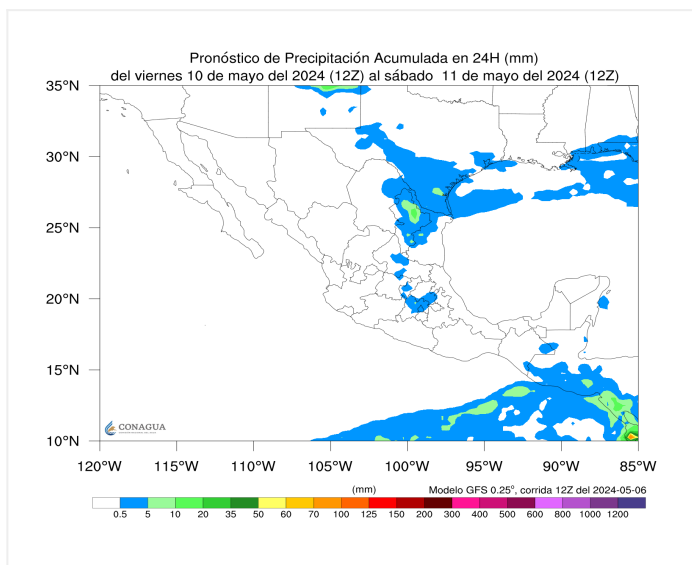
**Para el miércoles, 08 de mayo de 2024 (GFS).**

**Para el jueves, 09 de mayo de 2024 (GFS).**

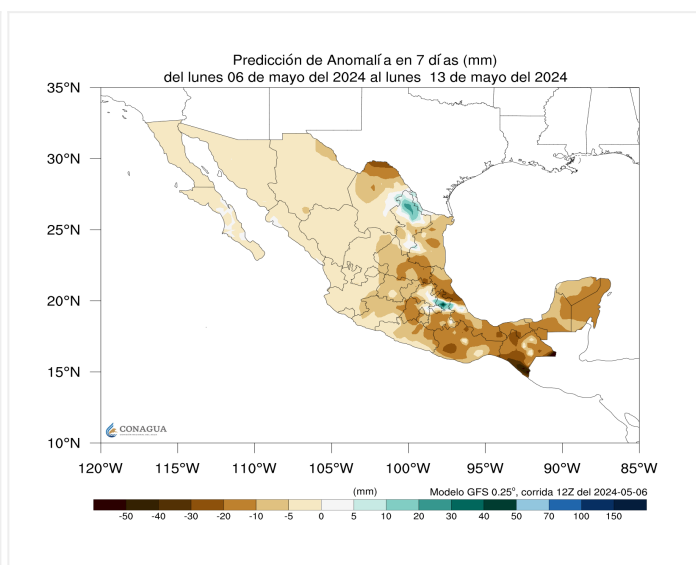
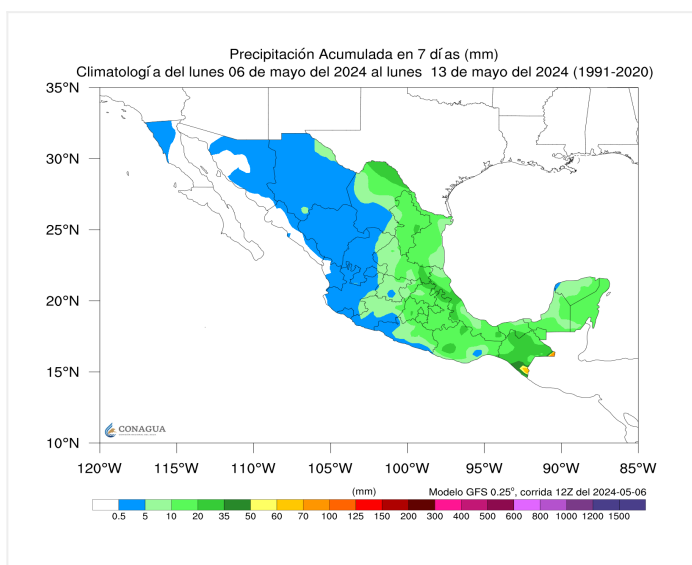
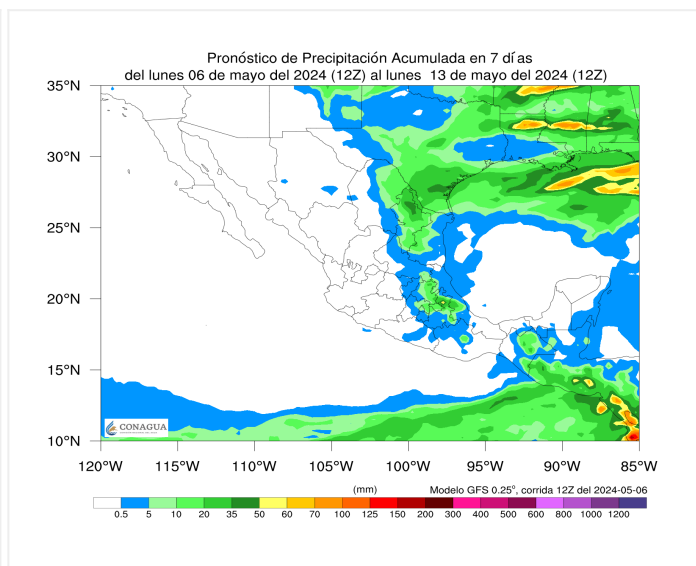
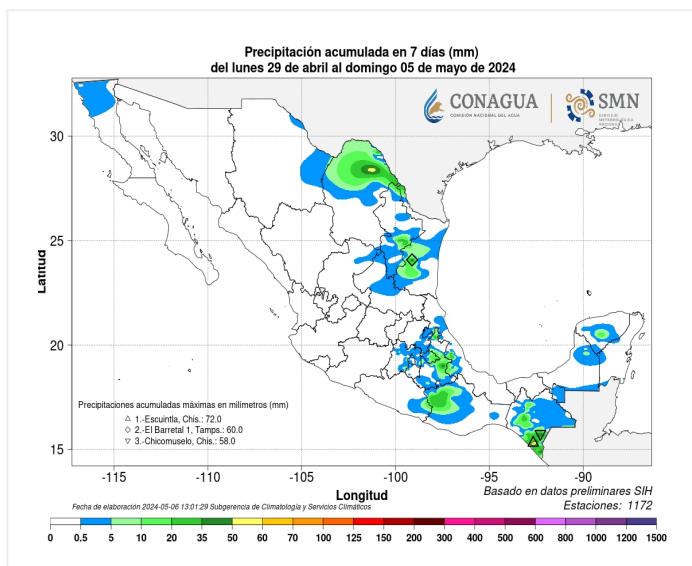


**Para el viernes, 10 de mayo de 2024 (GFS).**

**Precipitación acumulada a 5 días del del lunes, 06 al viernes, 10 de mayo de 2024.**

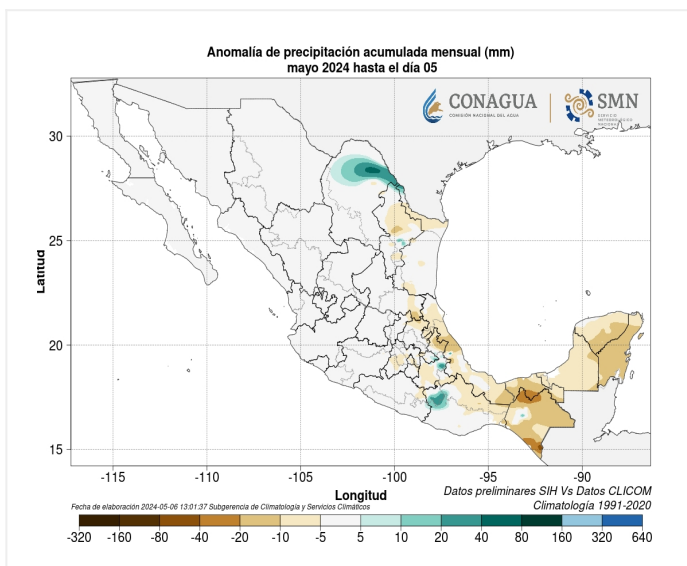
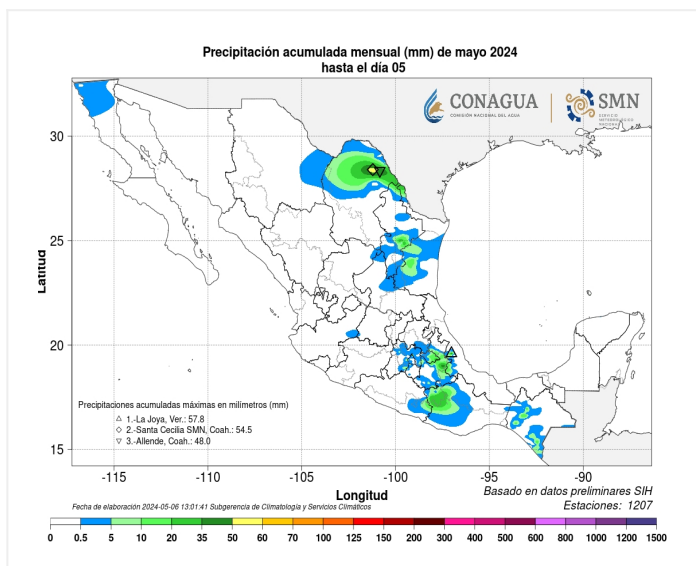


**Precipitación acumulada semanal, registradas en mm: del lunes, 29 de abril al domingo, 05 de mayo de 2024; Pronóstico de precipitación, climatología y anomalía del lunes, 06 al domingo, 12 de mayo de 2024. Almacenamiento en presas de uso agrícola.**

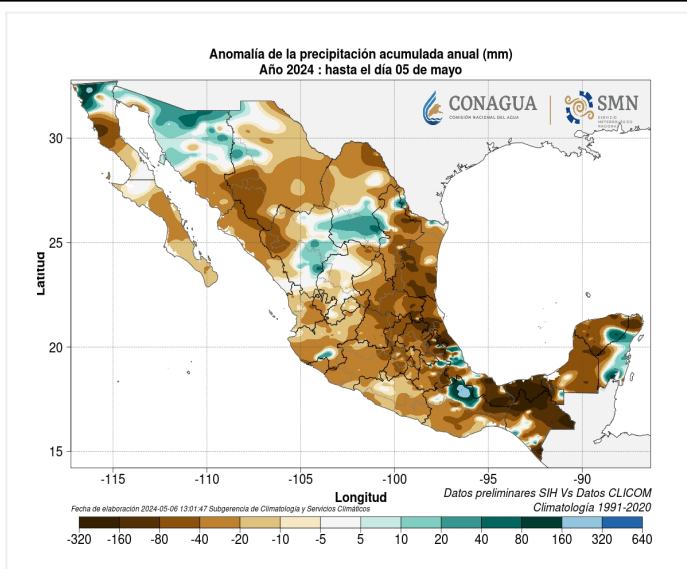
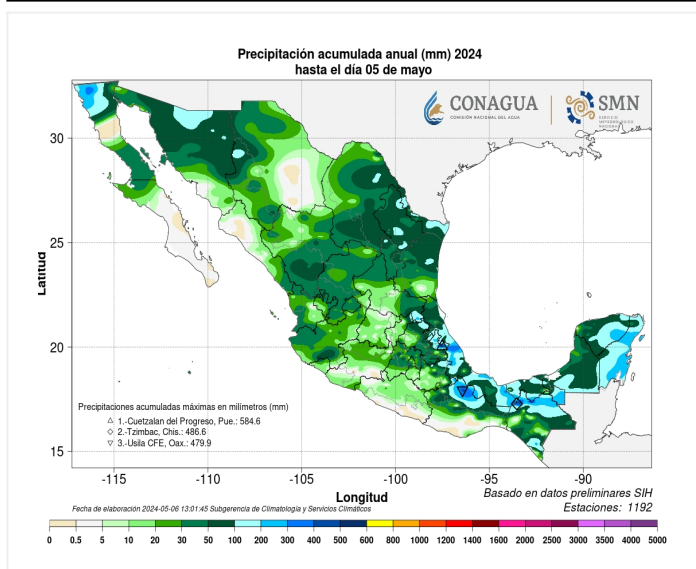


**Precipitación y su anomalía registrada acumulada en lo que va del mes de mayo del 2024 en mm, pronóstico mensual y Perspectiva climatológica de precipitación de los dos siguientes meses**





## Precipitación y su anomalía registrada acumulada en lo que va del año 2024 en mm y en porcentaje.

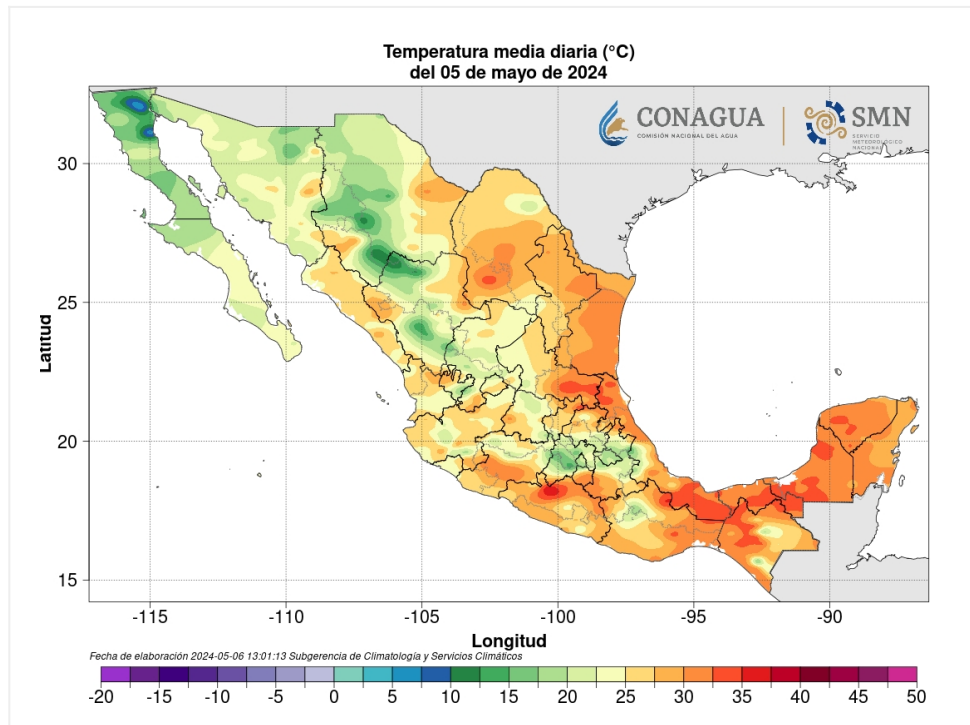
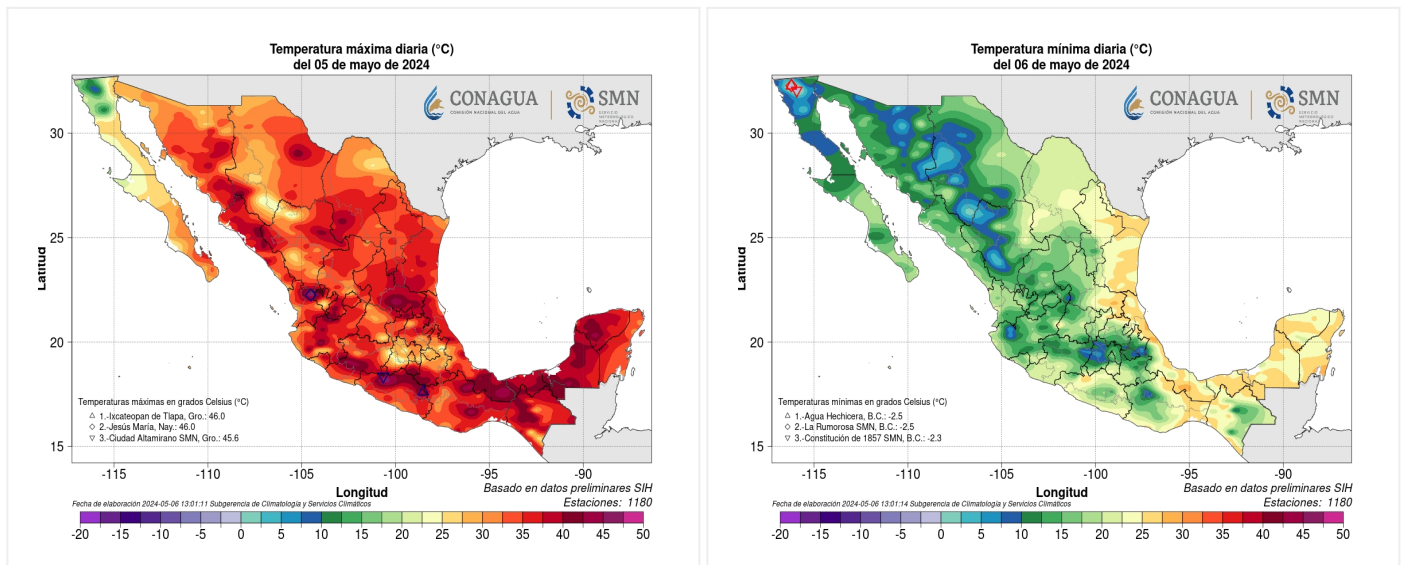


## Temperaturas: análisis y pronóstico (Pronóstico por localidad).

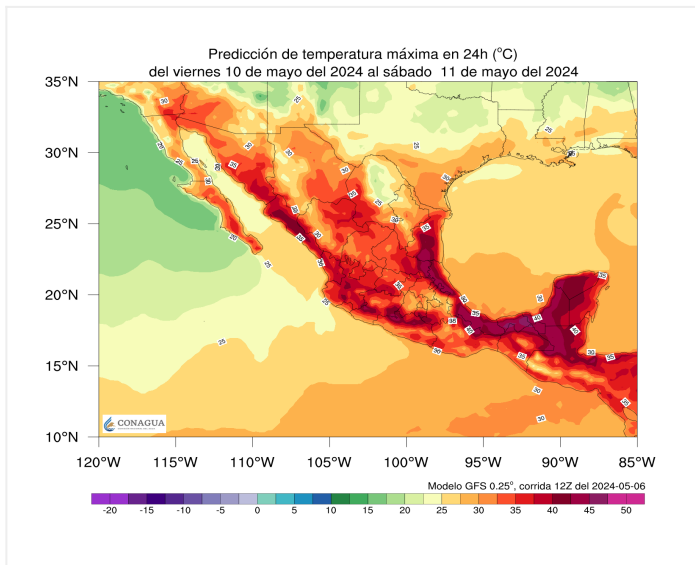
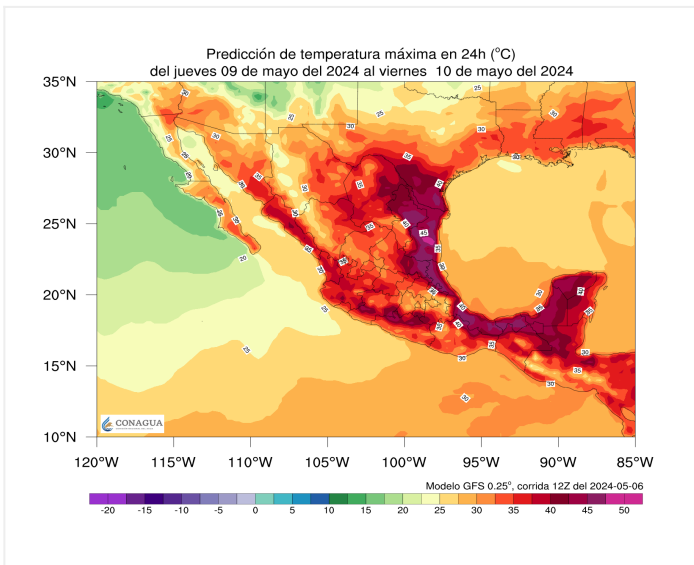
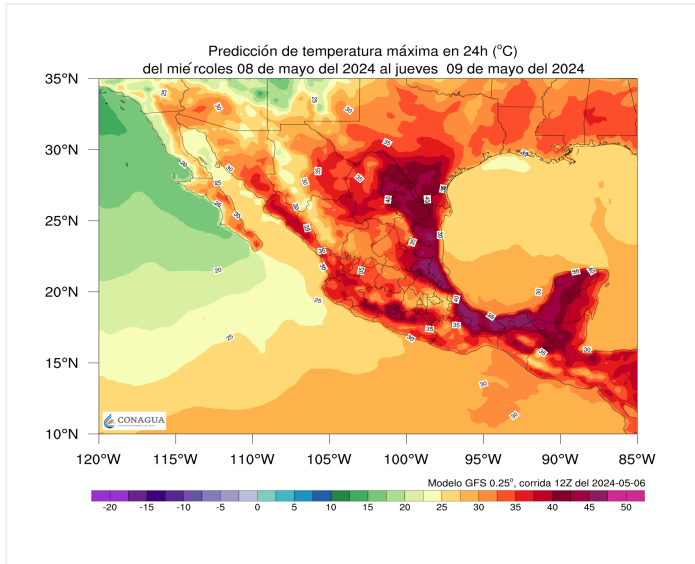
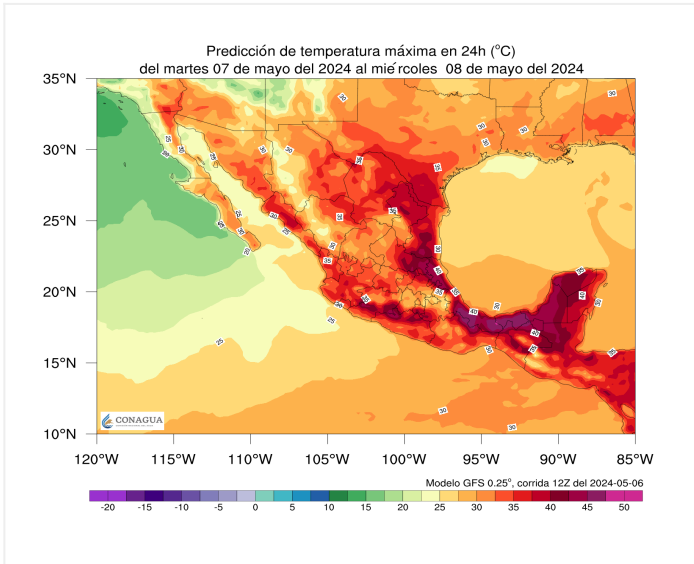
**T. Máx. en °C (Ayer):** 46.0 °C en Ixcateopan de Tlapa, Gro.; 46.0 °C en Jesús María, Nay.; 45.6 °C en Ciudad Altamirano, Gro. SMN\*; 45.0 °C en Andrés Figueroa, Gro.; 44.5 °C en Jacatepec, Oax.; 44.5 °C en Garro, Ver.; 44.0 °C en Tierra Morada, Ver.; 44.0 °C en Oxkutzcab, Yuc.; 44.0 °C en Basilio Vadillo, Jal.; 44.0 °C en Valle Nacional, Oax.; 44.0 °C en Boquilla 1, Oax. **Promedio de temperaturas máximas: 34.2.**

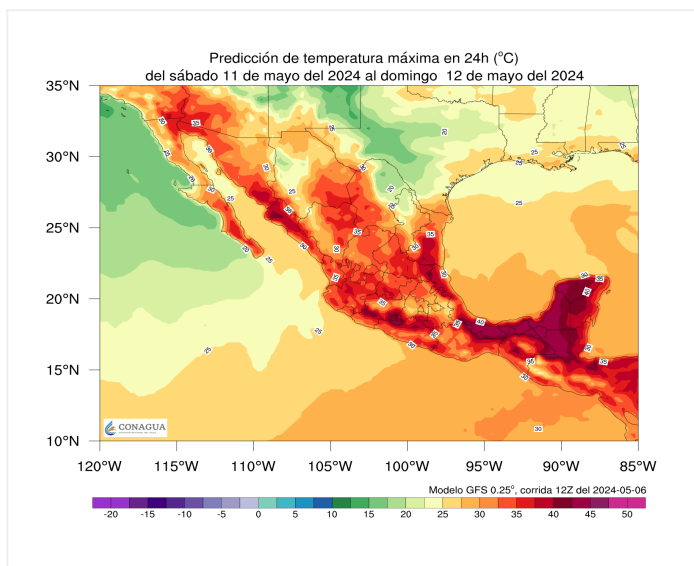
**T. Mín. en °C (Hoy): -2.5 °C en La Rumorosa, B.C. SMN\*;** -2.5 °C en La Rumorosa, B.C. SMN\*.; -2.3 °C en Constitución de 1857, B.C. SMN\*.; 1.5 °C en Chinatú, Chih. SMN\*.; 3.0 °C en Creel, Chih.; 3.0 °C en El Hongo, B.C.; 3.0 °C en Pucuató, Mich.; 3.0 °C en Navíos Viejos, Dgo.; 3.0 °C en Observatorio de Temósachic, Chih.; 3.0 °C en Yécora, Son.; 3.1 °C en Yécora, Son. SMN\*. **Promedio de temperaturas mínimas: 17.6.**

## Mapas de Temperatura máxima, mínima y media registradas.



# Pronóstico de temperaturas máximas del martes, 07 al sábado, 11 de mayo de 2024



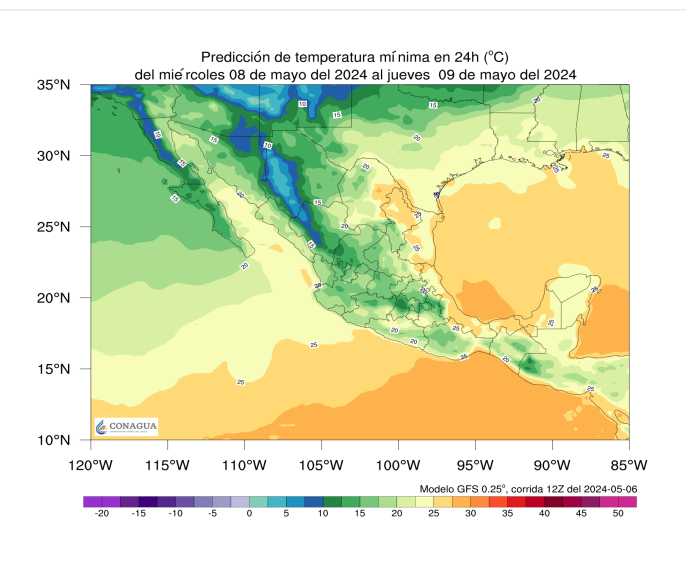
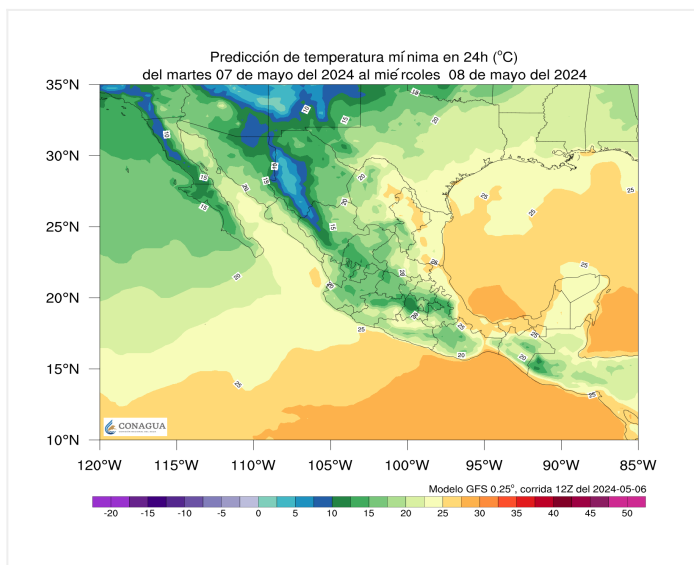


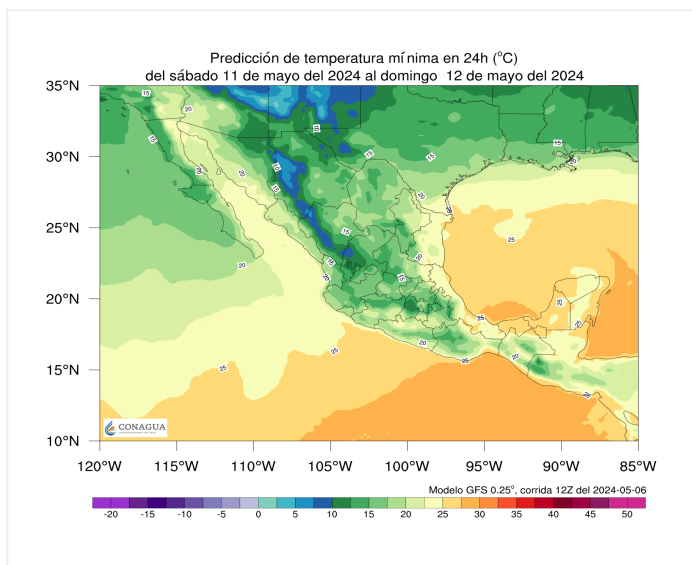
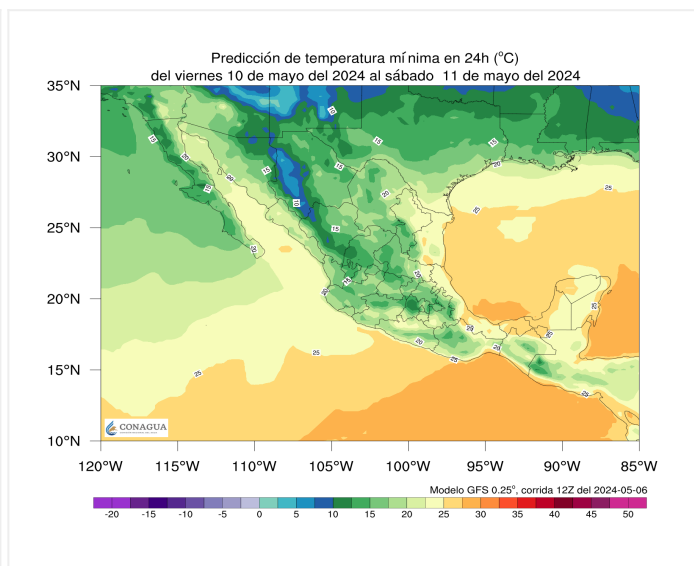
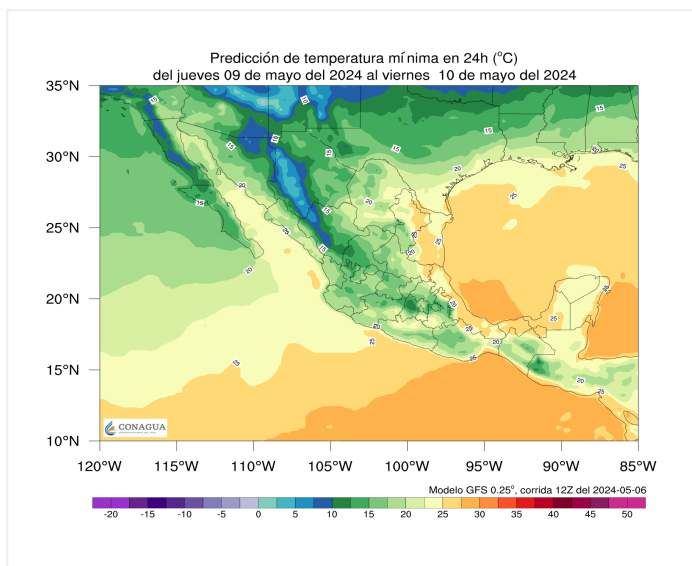
### **Pronóstico de temperaturas Máximas**

**Los colores verdes indican que las temperaturas serán de frías a frescas durante todo el día.**

**Los colores rojos indican temperaturas calurosas.**

### **Pronóstico de temperaturas mínimas del martes, 07 al sábado, 11 de mayo de 2024**





*Pronóstico de temperaturas mínimas (temperaturas que se registrarán al amanecer u altura de 2 m sobre el suelo; a nivel de superficie las temperaturas pueden registrarse inferiores a esos valores pronosticados); los tonos lilas indican temperaturas inferiores a 0 °C; se pueden registrar temperaturas bajas al amanecer con cielo despejado (heladas por radiación).*

## **Pronóstico para el martes, 07 de mayo de 2024.**

- **Intervalos de chubascos con lluvias puntuales fuertes (25 a 50 mm):** Tlaxcala, Puebla y Veracruz.
- **Intervalos de chubascos (5 a 25 mm):** Hidalgo, Estado de México, Ciudad de México y Chiapas.
- **Lluvias aisladas (0.1 a 5 mm):** Nuevo León, Tamaulipas, Morelos y Oaxaca.
- **Viento con rachas de 60 a 80 km/h y tolvaneras:** Chihuahua y Durango; y **con posible formación de torbellinos:** Coahuila.

- **Viento con rachas de 40 a 60 km/h:** Tabasco, Campeche, Yucatán y Quintana Roo; **con posibles tolvaneras:** Baja California, Baja California Sur, Sonora, San Luis Potosí, Zacatecas, Aguascalientes, Jalisco, Guanajuato, Veracruz, Oaxaca y Chiapas; y **con posible formación de torbellinos:** Nuevo León (norte) y Tamaulipas (noroeste).
- **Temperaturas máximas superiores a 45 °C:** Tamaulipas, San Luis Potosí, Veracruz, Michoacán, Guerrero, Oaxaca, Chiapas, Tabasco, Campeche y Yucatán.
- **Temperaturas máximas de 40 a 45 °C:** Sinaloa, Nayarit, Jalisco, Colima, Coahuila, Nuevo León, Querétaro (norte), Hidalgo (norte), Puebla (norte), Morelos y Quintana Roo.
- **Temperaturas máximas de 35 a 40 °C:** Baja California, Baja California Sur, Sonora, Chihuahua, Durango, Zacatecas, Aguascalientes, Guanajuato y Estado de México (suroeste).
- **Temperaturas máximas de 30 a 35 °C:** Ciudad de México y Tlaxcala.
- **Temperaturas mínimas de -5 a 0 °C con heladas durante la madrugada del miércoles:** sierras de Chihuahua.
- **Temperaturas mínimas de 0 a 5 °C durante la madrugada del miércoles:** sierras de Baja California, Sonora y Durango.

### **Miércoles, 08 de mayo de 2024.**

---

- **Intervalos de chubascos con lluvias puntuales fuertes (25 a 50 mm):** Hidalgo, Puebla y Tlaxcala.
- **Intervalos de chubascos (5 a 25 mm):** Tamaulipas, San Luis Potosí, Querétaro, Estado de México, Ciudad de México y Veracruz.
- **Lluvias aisladas (0.1 a 5 mm):** Morelos, Oaxaca, Chiapas y Quintana Roo.
- **Viento con rachas de 60 a 80 km/h y tolvaneras:** Chihuahua, Durango y Zacatecas; y **con posible formación de torbellinos:** Coahuila.
- **Viento con rachas de 40 a 60 km/h:** Tabasco, Campeche, Yucatán y Quintana Roo; **con posibles tolvaneras:** Baja California, Baja California Sur, Sonora, San Luis Potosí, Aguascalientes, Jalisco, Guanajuato, Querétaro, Hidalgo, Veracruz y Oaxaca; y **con posible formación de torbellinos:** Nuevo León (norte) y Tamaulipas (noroeste).
- **Temperaturas máximas superiores a 45 °C:** Nuevo León, Tamaulipas, San Luis Potosí, Michoacán, Guerrero, Oaxaca, Chiapas, Veracruz, Tabasco, Campeche y Yucatán.
- **Temperaturas máximas de 40 a 45 °C:** Coahuila, Sinaloa, Nayarit, Jalisco, Colima, Querétaro, Hidalgo (norte), Puebla (norte), Morelos y Quintana Roo.
- **Temperaturas máximas de 35 a 40 °C:** Baja California, Baja California Sur, Sonora, Chihuahua, Durango, Zacatecas, Aguascalientes, Guanajuato y Estado de México (suroeste).
- **Temperaturas máximas de 30 a 35 °C:** Ciudad de México y Tlaxcala.
- **Temperaturas mínimas de -5 a 0 °C con heladas durante la madrugada del jueves:** sierras de Chihuahua.
- **Temperaturas mínimas de 0 a 5 °C durante la madrugada del jueves:** sierras Baja California, Sonora y Durango.



## Jueves, 09 de mayo de 2024.

---

- **Intervalos de chubascos (5 a 25 mm):** Coahuila, Hidalgo, Tlaxcala, Estado de México y Ciudad de México.
- **Lluvias aisladas (0.1 a 5 mm):** Nuevo León, Tamaulipas, San Luis Potosí, Querétaro, Morelos, Puebla y Chiapas.
- **Viento con rachas de 60 a 80 km/h y tolvaneras:** Chihuahua, Durango y Oaxaca (Istmo de Tehuantepec).
- **Viento con rachas de 40 a 60 km/h:** Tabasco, Campeche, Yucatán y Quintana Roo; **con posibles tolvaneras:** Baja California Sur, Sonora, San Luis Potosí, Zacatecas, Aguascalientes, Jalisco, Guanajuato, Querétaro, Hidalgo, Tlaxcala, Estado de México, Ciudad de México, Morelos, Puebla y Veracruz; y **con posible formación de torbellinos:** Coahuila, Nuevo León (norte) y Tamaulipas (noroeste).
- **Temperaturas máximas superiores a 45 °C:** Nuevo León, Tamaulipas, San Luis Potosí, Michoacán, Guerrero, Oaxaca, Chiapas, Veracruz, Tabasco, Campeche y Yucatán.
- **Temperaturas máximas de 40 a 45 °C:** Sonora, Coahuila, Durango, Sinaloa, Nayarit, Jalisco, Colima, Querétaro, Hidalgo (norte), Puebla (norte), Morelos y Quintana Roo.
- **Temperaturas máximas de 35 a 40 °C:** Baja California, Baja California Sur, Chihuahua, Zacatecas, Aguascalientes, Guanajuato y Estado de México (suroeste).
- **Temperaturas máximas de 30 a 35 °C:** Ciudad de México y Tlaxcala.
- **Temperaturas mínimas de -5 a 0 °C con heladas durante la madrugada del viernes:** sierras de Chihuahua.
- **Temperaturas mínimas de 0 a 5 °C durante la madrugada del viernes:** sierras Baja California, Sonora y Durango.

## Viernes, 10 de mayo de 2024.

---

- **Lluvias fuertes con puntuales muy fuertes (50 a 75 mm):** Coahuila.
- **Intervalos de chubascos con lluvias puntuales fuertes (25 a 50 mm):** Nuevo León y Tamaulipas.
- **Intervalos de chubascos (5 a 25 mm):** San Luis Potosí, Querétaro, Hidalgo, Estado de México y Ciudad de México.
- **Lluvias aisladas (0.1 a 5 mm):** Chihuahua, Guanajuato, Morelos, Tlaxcala, Puebla, Veracruz, Chiapas y Quintana Roo.
- **Viento con rachas de 50 a 70 km/h y tolvaneras:** Chihuahua, Coahuila, Nuevo León, Tamaulipas, San Luis Potosí, Zacatecas, Durango, Aguascalientes, Jalisco y Guanajuato.
- **Viento con rachas de 40 a 60 km/h:** Tabasco, Campeche, Yucatán y Quintana Roo; **con posibles tolvaneras:** Baja California, Baja California Sur, Sonora, Querétaro, Hidalgo, Veracruz, Puebla, Tlaxcala, Estado de México, Ciudad de México y Morelos.
- **Temperaturas máximas superiores a 45 °C:** Michoacán, Guerrero, Oaxaca, Chiapas, Veracruz, Tabasco, Campeche y Yucatán.
- **Temperaturas máximas de 40 a 45 °C:** Sonora, Sinaloa, Nayarit, Jalisco, Colima, Tamaulipas, San Luis Potosí, Morelos, Puebla (norte y suroeste) y Quintana Roo.

- **Temperaturas máximas de 35 a 40 °C:** Baja California, Baja California Sur, Chihuahua, Coahuila, Nuevo León, Durango, Zacatecas, Aguascalientes, Guanajuato, Querétaro, Hidalgo (norte) y Estado de México (suroeste).
- **Temperaturas máximas de 30 a 35 °C:** Ciudad de México y Tlaxcala.
- **Temperaturas mínimas de 0 a 5 °C durante la madrugada del sábado:** sierras Chihuahua y Durango.

**El próximo boletín se emitirá el martes, 07 de mayo de 2024 a las 15:00 horas.**